



Sezione N-S

Bussero



Sezione W-E

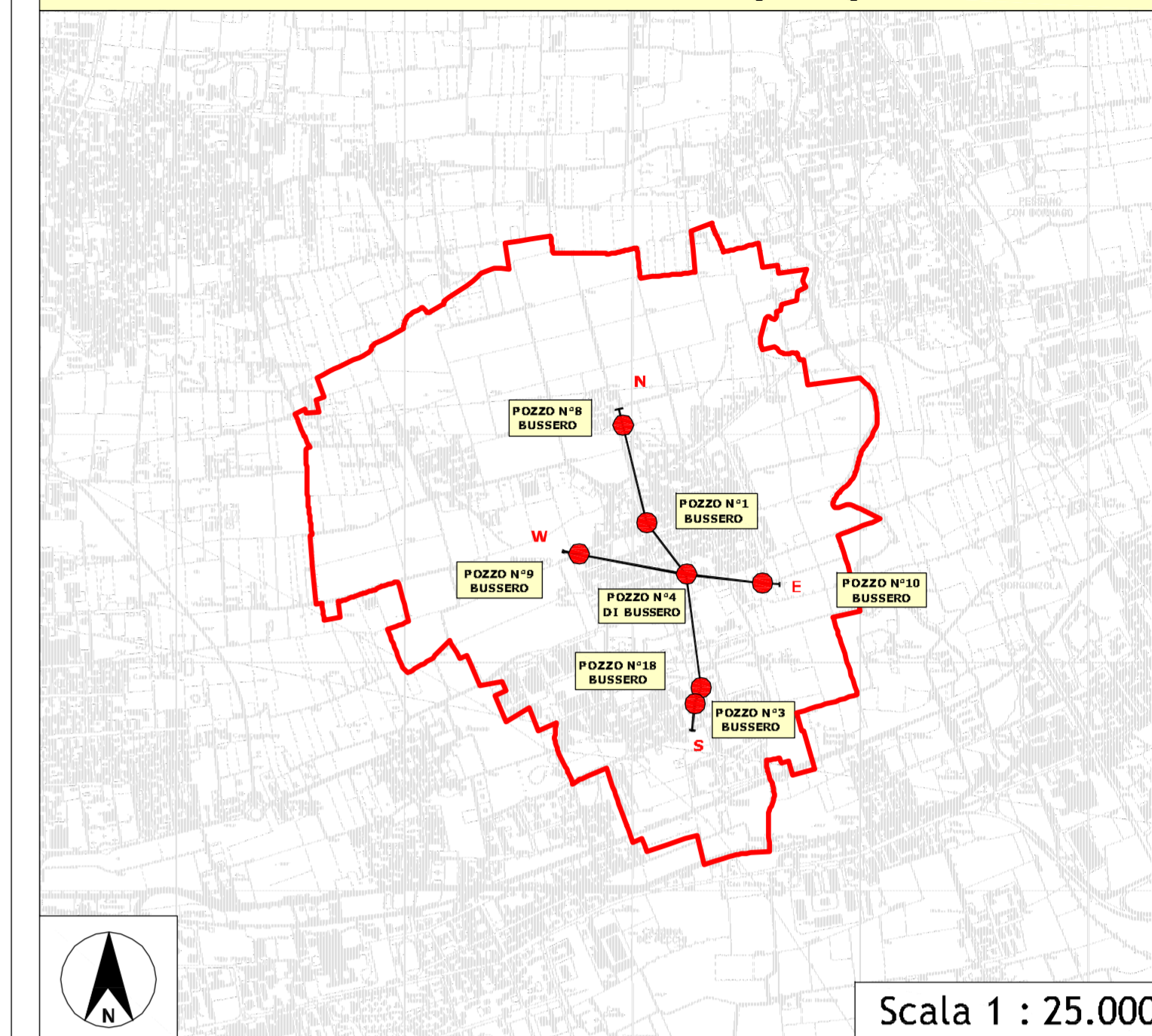
Bussero



Unità litologiche

	Terreno di coltivo		Sabbia
	Argilla		Sabbia e ghiaia
	Limo		Ghiaia
	Torba		Conglomerato

Traccia delle sezioni idrogeologiche



Comune di Bussero

Provincia di Milano

COMPONENTE GEOLOGICA, IDROGEOLOGICA E SISMICA DEL PIANO DI GOVERNO DEL TERRITORIO

Criteria ed indirizzi per la definizione della componente geologica, idrogeologica e sismica del piano di governo del territorio, in attuazione dell'art. 57 della L.R. 11 marzo 2005, N° 12, della D.G.R. n° 8/7374 del 28 maggio 2008 e della D.G.R. n° IX/2616 del 30 novembre 2011

Delibera di adozione C.C. n. 58 del 20.09.2013;

Delibera di approvazione C.C. n. 14 del 20.03.2014;

Tavola 5

Carta Sezioni Idrogeologiche

Scala X 1:5.000

Scala Y 1:1.000

Professionista incaricato:
Dott. Carlo Daniele Leoni
geologo



Via Manzoni, 16
20060 Basiano (MI)
tel.: 0295763037
fax: 0295761942
e-mail: info@gearbor.it
Sito web: www.gearbor.it

5

Consulenti e collaboratori:

Informatizzazione elaborati cartografici:

Geol. Roberta Comaschi
Dott. Daniele Pizzigoni